

REGULATIV FOR VANDLØB NR. 14: BREGNEMOSE

1. Grundlag for regulativet.

Vandløbet Bregnemose er optaget som kommunevandløb nr.14 i Tranekær Kommune og nr. 9 i Rudkøbing Kommune.

Regulativet er udarbejdet på grundlag af vandløbsloven, der er nærmere omtalt i redegørelsen til regulativerne.

Regulativet erstatter det tidligere regulativ, som er godkendt af Svendborg Amtsråd den 15. oktober 1969.

2. Betegnelse af vandløbet.

Kommunevandløbet nr.14 Bregnemose omfatter en samlet strækning på 1.584 m rørlagt vandløb.

Vandløbet udspringer i skel mellem matr. nr. 2-c Kassebølle by, Simmerbølle og matr. nr. 8-b Simmerbølle by, Simmerbølle ca. 78 m syd for nordskellet af disse 2 matr. og forløber herfra med overvejende nordlig retning, først følgende "5 - 15 m" vest for skellet mellem Rudkøbing og Tranekær Kommune og derefter vest for skel mellem matr. nr.12-c Klavsebølle by, Tullebølle og 7-c Skebjerg, Tullebølle, indtil det ca. 90 m fra nordskellet af matr. nr. 7-c Skebjerg, Tullebølle svinger mod vest og syd over matr. nr. 12-b Klavsebølle by, Tullebølle, til skellet mellem Tranekær og Rudkøbing Kommune. Herfra fortsætter vandløbet i skel mellem matr. nr. 9-a og 18-c begge Kassebølle by, Simmerbølle, til 6 m vest for skellet, og 100 m sydvest for kommuneskellet.

Fra st. 0 til st. 720 i skellet mellem Rudkøbing og Tranekær Kommune er vandløbet beliggende i Rudkøbing Kommune. Herfra til st. 1488 i skellet mellem Tranekær og Rudkøbing Kommune ialt 768 m er beliggende i Tranekær Kommune. Fra kommuneskellet til udløbet, st. 1584 er vandløbet beliggende i Rudkøbing Kommune.

Der henvises til kortbilag 14 A-B.

3. Vandløbets skikkelse.

Vandløbets dimensioner er således:

0 - 463 m:	50 cm rør
463 - 1584 m:	60 cm rør

4. Bygværker.

Beliggenhed	Bygværkets art og dimension	Ejerforhold
St. 1584	Udløb - Frontmur	Rudkøbing Kommune

Brønde på rørlagte strækninger

St. 0: 100 cm brønd, st. 80: 100 cm brønd, st. 194: 100 cm brønd, st. 373: 100 cm brønd, st. 463: 100 cm brønd, st. 580: 100 cm brønd, st. 720: 100 cm brønd, st. 920: 100 cm brønd, st. 1136: 100 cm brønd, st. 1276: 100 cm brønd, st. 1488: 100 cm brønd.

5. Vedligeholdelse

Udskiftning eller renovering af rørlægningen udføres af lodsejerne for egen regning. Udgifterne fordeles på interessenterne efter vandløbslovens bestemmelser.

Tranekær og Rudkøbing Kommuner administrere hver sin strækning af vandløbet.

6. Tilsyn.

Tilsynet med vandløbet udøves af kommunen i forbindelse med vedligeholdelsen. Bredejere, organisationer eller andre, der har ønske om at foretage besigtigelse af vandløbet, kan træffe nærmere aftale om det ved henvendelse til Teknisk Udvalg Slotsgade 22, 5953 Tranekær.

7. Revision.

Vandløbsmyndigheden kan til ethvert tidspunkt optage nærværende regulativ til revision.

8. Vedtagelse.

Der henvises til side 43

Vedtagelsespåtegning.

Teknisk forvaltning har i foråret 1996 udarbejdet forslag til nye vandløbsregulativer for kommunevandløb i Tranekær kommune.

Forslaget har været forelagt teknisk udvalg d. 20.8.1996, hvor det blev vedtaget at udsende forslaget i offentlig høring.

Forslaget til nye vandløbsregulativer har været fremlagt i offentlig høring i perioden 24.8. - 23.10.1996. Der er modtaget kommentarer fra Fyns Amt samt enkelte lodsejere.

De fremsatte kommentarer har været behandlet på kommunalbestyrelsens møde d. 11.11.1996, og det blev besluttet at imødekomme størstedelen af ønskerne, og regulativet er efterfølgende rettet til i overensstemmelse hermed. De foretagne rettelser er af så beskedent omfang, at der ikke vil være behov for ny fremlæggelse.


I henhold til vandløbslovens § 12 har Tranekær kommunalbestyrelse på mødet d. 11.11.1996 godkendt de reviderede regulativer for kommunevandløb i Tranekær kommune.


Endvidere har kommunalbestyrelsen efter forud indhentet udtalelse ved Fyns Amt vedtaget at nedklassificere 2 hidtidige kommunevandløb til private vandløb. Disse var:

- Nr. 3: Mageløkkeafløbet (fra Snøde/Stoense via Mosevej til Egelundvej), og
- Nr. 9: Amborgløbet (fra nord for Klavsebøllevej til Tullebølle kro).

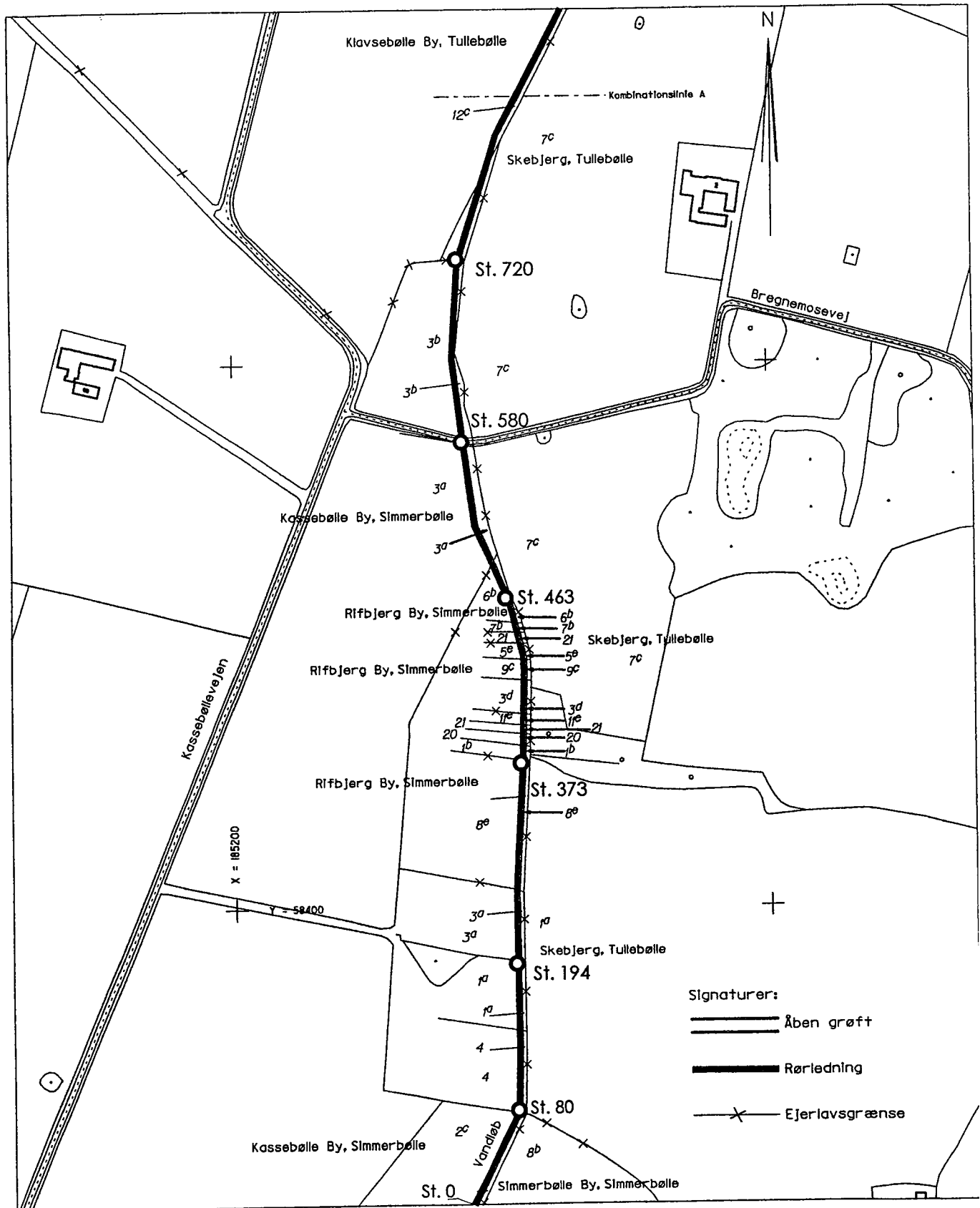
Tranekær d. 8.1. 1997

P. k. v.


Svend Aage Hansen
borgmester


Gunnar Kjær Mortensen
teknisk chef


Dette vandløbsregulativ kan ses på kommunens biblioteker eller på teknisk forvaltning eller købes for 50 kr. + evt. forsendelse.



Kortbilag til Tranekær kommunes vandløbsregulativ

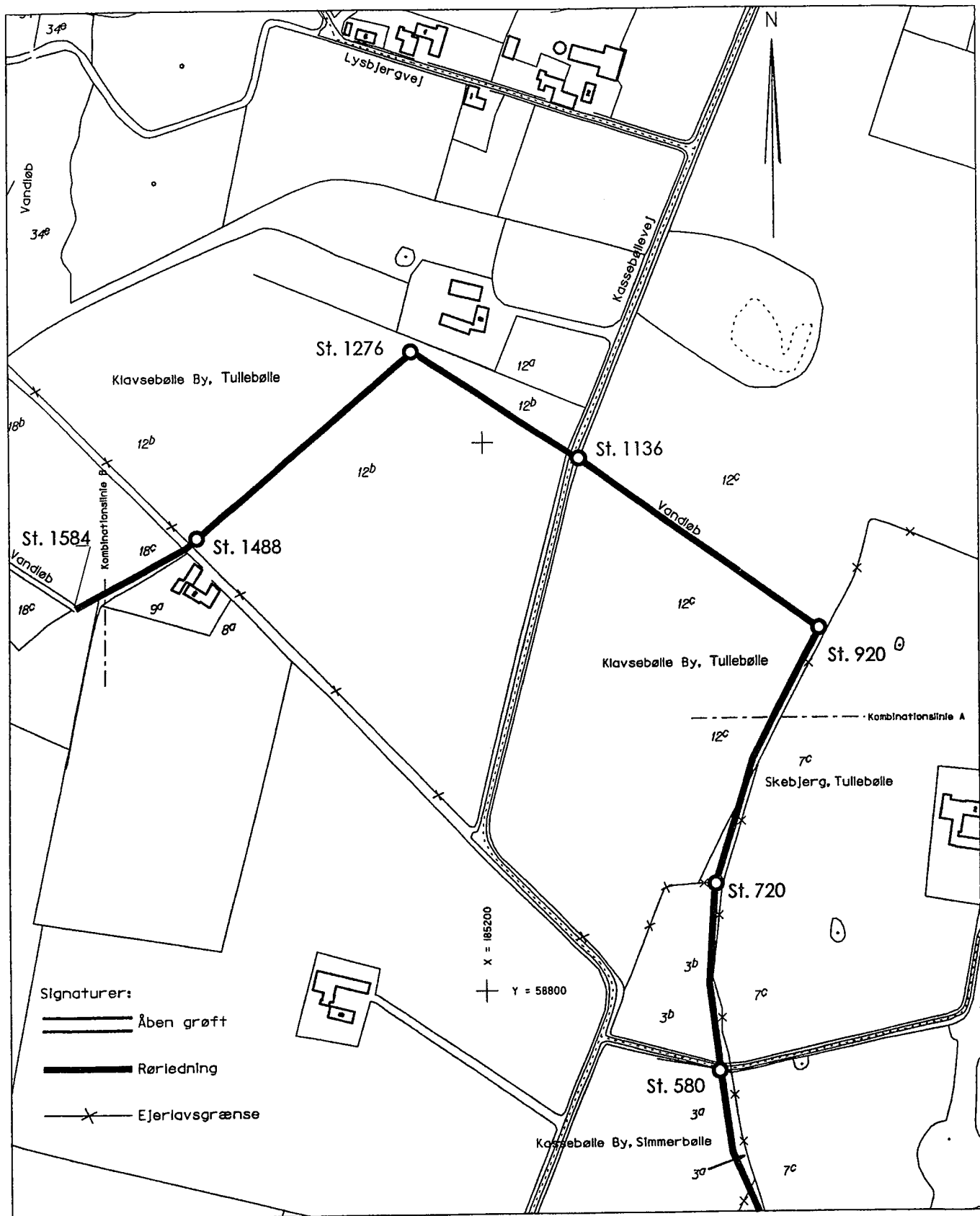
Vandløb nr. 14: Bregnemose

Mål 1 : 4000



Kort nr. 14A


Marts 1996



Kortbilag til Tranekær kommunes vandløbsregulativ

Vandløb nr. 14: Bregnemose

Mål 1 : 4000



Kort nr. 14B

Marts 1996